# CALLE PEDRO ALONSO

## DATOS BÁSICOS




**Id de ficha:** 507

**Id de GPA:** 507

**Codigo de Ficha:** 110201-507

**Clasificación de Ficha:** Calles, Plazas y Caminos

**Denominación:** Calle Pedro Alonso

**Dirección:** No consta

**Núcleo Urbano:** Las Cabañuelas

**Naturaleza Jurídica:** Dominio Público - Servicio Público

**Naturaleza Física:** Vías Urbanas

**Situación Patrimonial:** Propiedad

**Clasificación Urbanística:** Urbano

**Destino Funcional:** Otros

**Cuenta PGCP:** 212 Infraestructuras

## SITUACIÓN Y EMPLAZAMIENTO

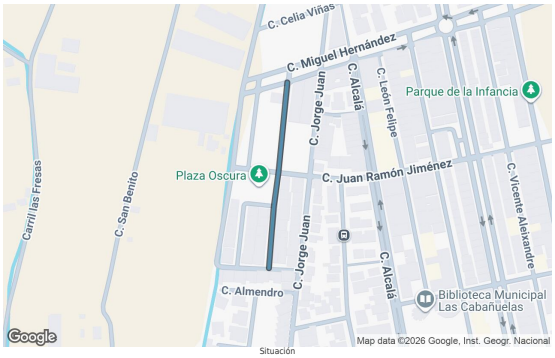

Situación

Emplazamiento sobre ortofoto PNOA del IGN

**Trazado de la ficha** · Longitud: 207,65 m

## DATOS FÍSICOS

**Longitud de la vía:** No consta

**Anchura Máxima de la vía:** No consta

**Anchura Media de la vía:** No consta

**Anchura Mínima de la vía:** No consta

**Límite de la vía. Extremo 1:** No consta

**Límite de la vía. Extremo 2:** No consta

**Estado de Conservación:** No consta

**Lindero N:** No consta

**Lindero S:** No consta

**Lindero E:** No consta

**Lindero O:** No consta

**Coordenadas:** No consta

**Coordenadas Geográficas:** 36.8062830, -2.6339870

**Descripción:** No consta

## DATOS CATASTRALES

**Referencia Catastral:** No consta

**Valoración Catastral:** No consta

**Suelo Catastral:** No consta

**Construcción Catastral:** No consta

## IMÁGENES



Imagen de Google Street View (septiembre 2023)