CAMINO LA BALSA

DATOS BÁSICOS

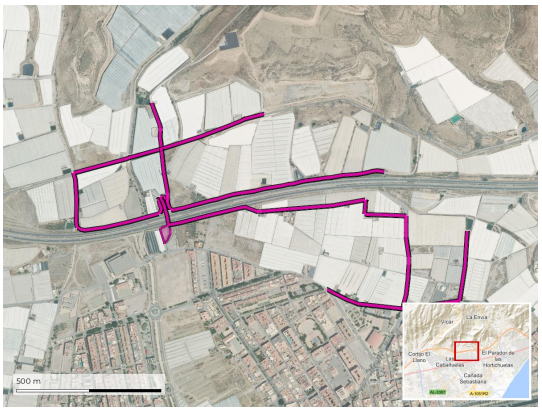

Id de ficha: 368

Id de GPA: 368

Codigo de Ficha: 110201-368

Clasificación de Ficha: Calles, Plazas y Caminos

Denominación: Camino la Balsa

Dirección: No consta

Naturaleza Jurídica: Dominio Público - Servicio Público

Naturaleza Física: Vías Rústicas

Situación Patrimonial: Propiedad

Clasificación Urbanística: No Urbanizable (Rústico)

Destino Funcional: Otros

Cuenta PGCP: 212 Infraestructuras

SITUACIÓN Y EMPLAZAMIENTO

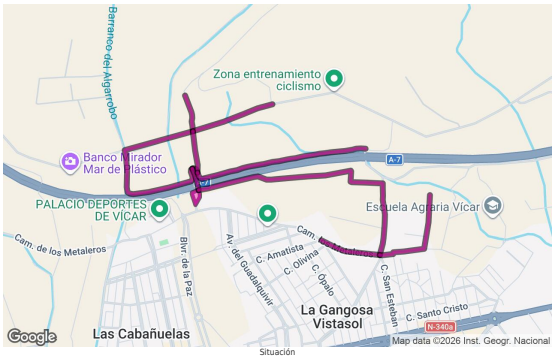

Situación

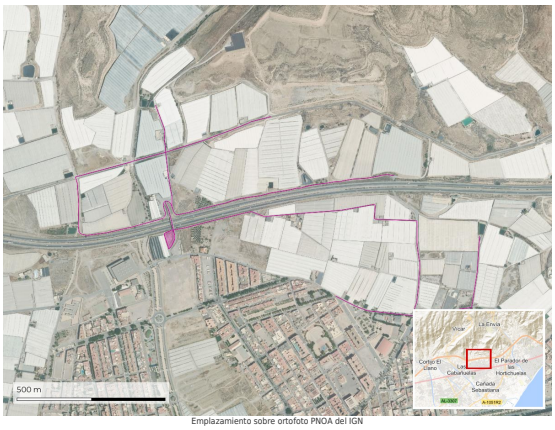

Emplazamiento sobre ortofoto PNOA del IGN

Trazado de la ficha · Superficie: 1.414,43 m² · Perímetro: 159,16 m · Longitud: 4.422,73 m

DATOS FÍSICOS

Longitud de la vía: No consta

Anchura Máxima de la vía: No consta

Anchura Media de la vía: No consta

Anchura Mínima de la vía: No consta

Límite de la vía. Extremo 1: No consta

Límite de la vía. Extremo 2: No consta

Estado de Conservación: No consta

Lindero N: No consta

Lindero S: No consta

Lindero E: No consta

Lindero O: No consta

Coordenadas: No consta

Coordenadas Geográficas: 36.8124070, -2.6253038

Descripción: No consta

DATOS CATASTRALES

Referencia Catastral: No consta

Valoración Catastral: No consta

Suelo Catastral: No consta

Construcción Catastral: No consta

IMÁGENES

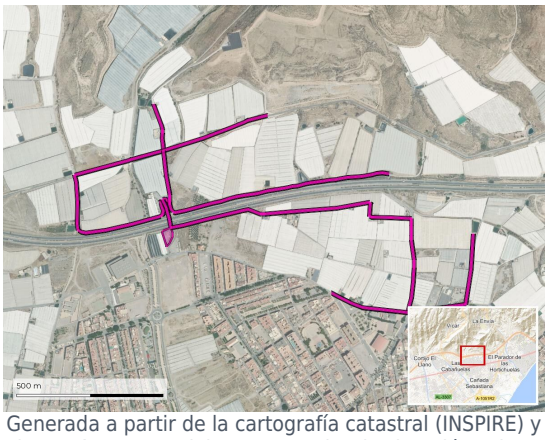

Generada a partir de la cartografía catastral (INSPIRE) y la ortofoto PNOA del IGN; recuadro de situación sobre base IGN.