EDIFICIO USOS MULTIPLES PUEBLA DE VICAR

DATOS BÁSICOS



Id de ficha: 223

Referencias externas: GPA: 223

Codigo de Ficha: 110101-223

Clasificación de Ficha: Edificios

Denominación: Edificio Usos Multiples Puebla de Vicar

Dirección: Plaza Constitucion, 5, 04738, Vicar (Almería)

Núcleo Urbano: Puebla de Vícar

Naturaleza Jurídica: Dominio Público - Uso Público

Naturaleza Física: Edificaciones y otras construcciones

Situación Patrimonial: Propiedad

Clasificación Urbanística: Urbano

Destino Funcional: Otros

Cuenta PGCP: 211 Construcciones

SITUACIÓN Y EMPLAZAMIENTO

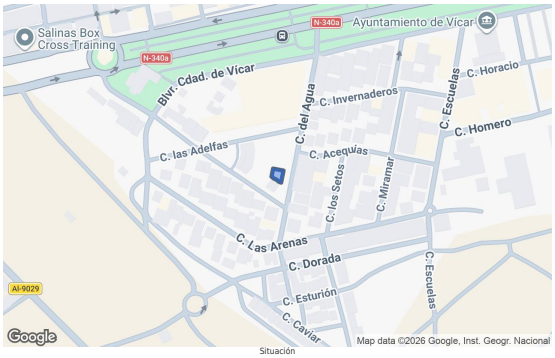

Situación



Emplazamiento sobre ortofoto PNOA del IGN

Trazado de la ficha · Superficie: 139,43 m² · Perímetro: 47,08 m

DATOS FÍSICOS

Superficie del Terreno: No consta

Superficie Útil: No consta

Superficie Construida: 127,00 m²

Año de Construcción: No consta

Plantas Bajo Rasante: No consta

Plantas Sobre Rasante: No consta

Estado de Conservación: No consta

Lindero N: PLAZA DE LA CONSTITUCION

Lindero S: JUZGADO DE PAZ

Lindero E: C/ AGUA

Lindero O: PLAZA DE LA CONSTITUCIÓN

Coordenadas: No consta

Coordenadas Geográficas: 36.7989429, -2.6490078

Descripción: EDIFICIO DE DOS PLANTAS EN PARTE CENTRAL, Y UNA EN LATERAL, DESTINADO A EMISORA DE RADIO Y TALLERES MUNICIPALES. INSCRITA EN INVENTARIO DE BIENES DE FECHA 31/12/1996, AL Nº DE ORDEN: 046.1.13V. LA VALORACION DE LA CONSTRUCCION SE HA RECOGIDO DE CERTIFICACION CATASTRAL DE FECHA 28/06/2011

DATOS CATASTRALES

Referencia Catastral: 1428201WF3712N0001JJ

Valoración Catastral: 40.862,25 €

Suelo Catastral: 5.238,75 €

Construcción Catastral: 35.623,50 €

IMÁGENES



Imagen de Google Street View (octubre 2023)