PLAZA DE APARCAMIENTO DE COCHES, N 23

DATOS BÁSICOS



Id de ficha: 200

Id de GPA: 200

Codigo de Ficha: 110101-200

Clasificación de Ficha: Edificios

Denominación: Plaza de Aparcamiento de Coches, N 23

Dirección: Agua, 12, 04738, Vicar (Almería)

Núcleo Urbano: Puebla de Vícar

Naturaleza Jurídica: Dominio Público - Uso Público

Naturaleza Física: Edificaciones y otras construcciones

Situación Patrimonial: Propiedad

Clasificación Urbanística: Urbano

Destino Funcional: Otros

Cuenta PGCP: 211 Construcciones

SITUACIÓN Y EMPLAZAMIENTO

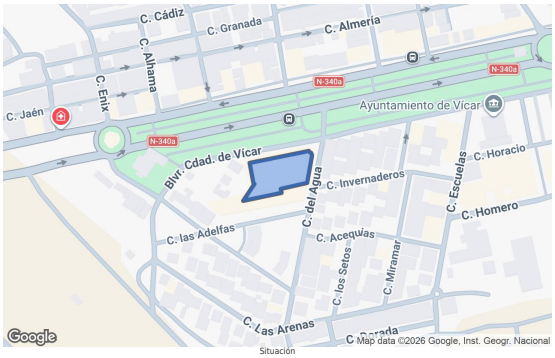

Situación

Emplazamiento sobre ortofoto PNOA del IGN

Trazado de la ficha · Superficie: 2.541,82 m² · Perímetro: 232,21 m

DATOS FÍSICOS

Superficie del Terreno: No consta

Superficie Útil: No consta

Superficie Construida: 26,18 m²

Año de Construcción: No consta

Plantas Bajo Rasante: No consta

Plantas Sobre Rasante: No consta

Estado de Conservación: No consta

Lindero N: No consta

Lindero S: No consta

Lindero E: No consta

Lindero O: No consta

Coordenadas: No consta

Coordenadas Geográficas: 36.7997546, -2.6489641

Descripción: URBANA, NÚMERO VEINTITRÉS. PLAZA DE APARCAMIENTO DE COCHES, Nº 23, EN PLANTA SÓTANO, CON UNA SUPERFICIE ÚTIL DE 13,07 M2. CUOTA: 0.21 POR CIENTO. LA VALORACION DE LA CONSTRUCCION SE HA RECOGIDO DE CERTIFICACION CATASTRAL DE FECHA 21/10/2015

DATOS CATASTRALES

Referencia Catastral: 1429007WF3712N0023GP

Valoración Catastral: 3.142,50 €

Suelo Catastral: 96,98 €

Construcción Catastral: 3.045,52 €

IMÁGENES



Imagen de Google Street View (agosto 2023)