CAMINO (POL. 15, PARC. 9122)

DATOS BÁSICOS

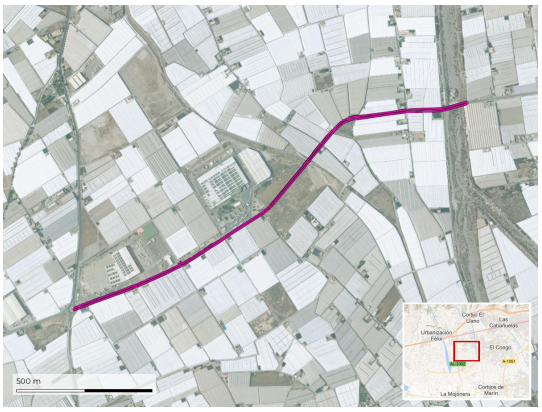

Id de ficha: 1521

Id de GPA: No consta

Codigo de Ficha: 110201-1521

Clasificación de Ficha: Calles, Plazas y Caminos

Denominación: Camino (Pol. 15, Parc. 9122)

Dirección: Polígono 15, Parcela 9122, 04738, Vícar (Almería)

Naturaleza Jurídica: Dominio Público - Servicio Público

Naturaleza Física: Vías Rústicas

Situación Patrimonial: Propiedad

Clasificación Urbanística: No Urbanizable (Rústico)

Destino Funcional: Otros

Cuenta PGCP: 212 Infraestructuras

SITUACIÓN Y EMPLAZAMIENTO

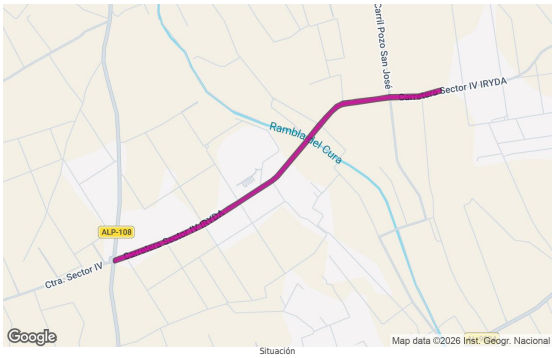

Situación

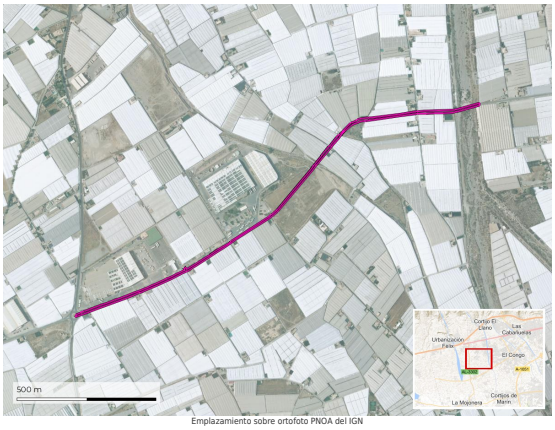

Emplazamiento sobre ortofoto PNOA del IGN

Trazado de la ficha · Superficie: 12.655,17 m² · Perímetro: 3.425,45 m

DATOS FÍSICOS

Longitud de la vía: 1.705,30 m

Anchura Máxima de la vía: No consta

Anchura Media de la vía: 7,42 m

Anchura Mínima de la vía: No consta

Límite de la vía. Extremo 1: No consta

Límite de la vía. Extremo 2: No consta

Estado de Conservación: No consta

Lindero N: No consta

Lindero S: No consta

Lindero E: No consta

Lindero O: No consta

Coordenadas: No consta

Coordenadas Geográficas: 36.7849869, -2.6720550

Descripción: No consta

DATOS CATASTRALES

Referencia Catastral: 04102A015091220000TT

Valoración Catastral: 0,00 €

Suelo Catastral: 0,00 €

Construcción Catastral: 0,00 €

IMÁGENES

Generada a partir de la cartografía catastral (INSPIRE) y la ortofoto PNOA del IGN; recuadro de situación sobre base IGN.