CAMINO (POL. 2, PARC. 9007)

DATOS BÁSICOS

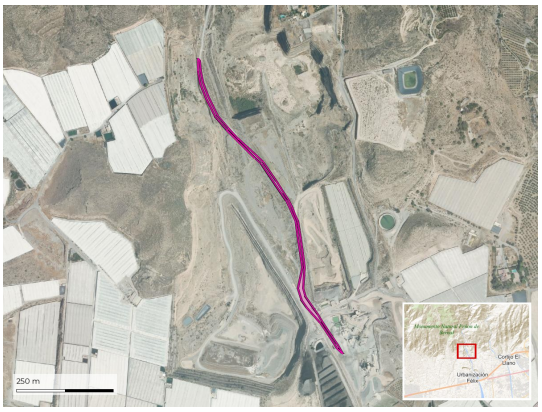

Id de ficha: 1337

Id de GPA: No consta

Codigo de Ficha: 110201-1337

Clasificación de Ficha: Calles, Plazas y Caminos

Denominación: Camino (Pol. 2, Parc. 9007)

Dirección: Polígono 2, Parcela 9007, 04738, Vícar (Almería)

Naturaleza Jurídica: Dominio Público - Servicio Público

Naturaleza Física: Vías Rústicas

Situación Patrimonial: Propiedad

Clasificación Urbanística: No Urbanizable (Rústico)

Destino Funcional: Otros

Cuenta PGCP: 212 Infraestructuras

SITUACIÓN Y EMPLAZAMIENTO

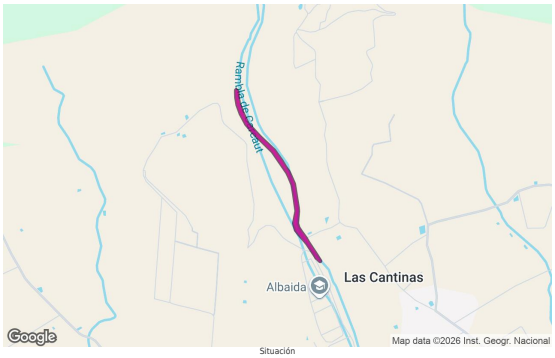

Situación

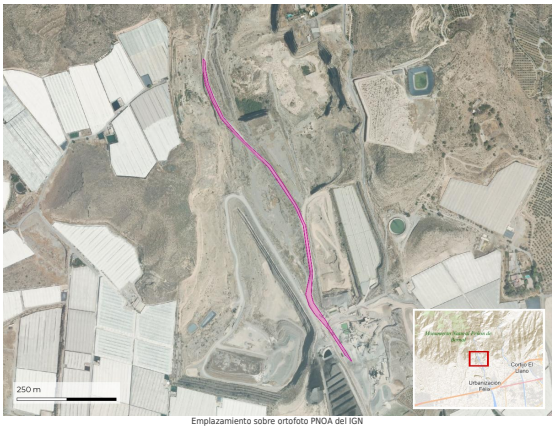

Emplazamiento sobre ortofoto PNOA del IGN

Trazado de la ficha · Superficie: 6.300,30 m² · Perímetro: 1.756,89 m

DATOS FÍSICOS

Longitud de la vía: 871,21 m

Anchura Máxima de la vía: No consta

Anchura Media de la vía: 7,23 m

Anchura Mínima de la vía: No consta

Límite de la vía. Extremo 1: No consta

Límite de la vía. Extremo 2: No consta

Estado de Conservación: No consta

Lindero N: No consta

Lindero S: No consta

Lindero E: No consta

Lindero O: No consta

Coordenadas: No consta

Coordenadas Geográficas: 36.8135818, -2.7030299

Descripción: No consta

DATOS CATASTRALES

Referencia Catastral: 04102A002090070000TM

Valoración Catastral: 0,00 €

Suelo Catastral: 0,00 €

Construcción Catastral: 0,00 €

IMÁGENES

Generada a partir de la cartografía catastral (INSPIRE) y la ortofoto PNOA del IGN; recuadro de situación sobre base IGN.