SOLAR BARRIO VENTA COSARIO

DATOS BÁSICOS

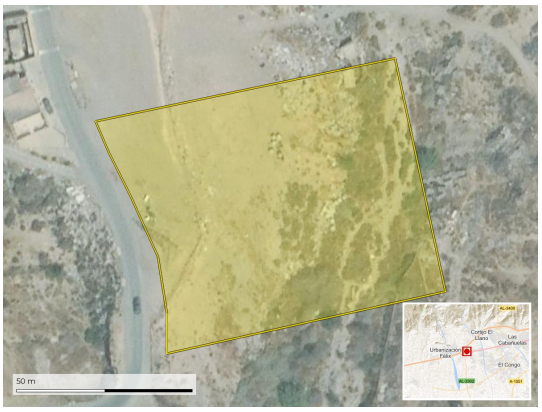

Id de ficha: 1317

Id de GPA: No consta

Codigo de Ficha: 100101-1317

Clasificación de Ficha: Terrenos Urbanos

Denominación: Solar Barrio Venta Cosario

Dirección: Barrio Venta Cosario, 04738, Vícar (Almería)

Núcleo Urbano: No consta

Edificio Asociado: Ninguno

Naturaleza Jurídica: No consta

Naturaleza Física: Terrenos Urbanos o Urbanizables

Situación Patrimonial: Propiedad

Clasificación Urbanística: Urbano

Destino Funcional: Otros

Cuenta PGCP: 210 Terrenos y bienes naturales

SITUACIÓN Y EMPLAZAMIENTO

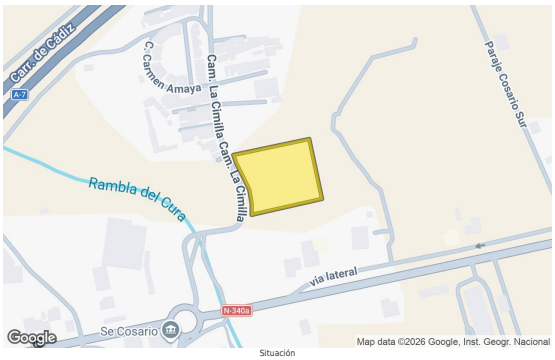

Situación

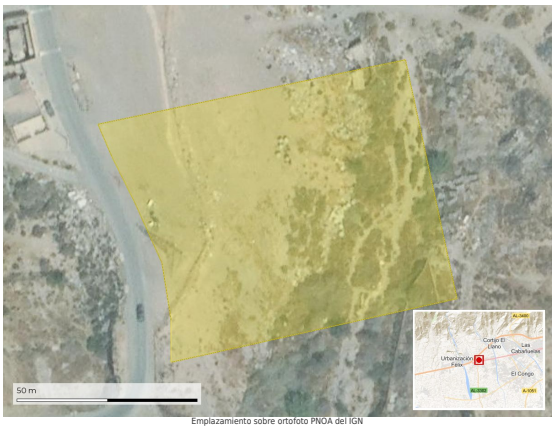

Emplazamiento sobre ortofoto PNOA del IGN

Trazado de la ficha · Superficie: 5.508,66 m² · Perímetro: 305,56 m

DATOS FÍSICOS

Superficie del Terreno: 5.508,00 m²

Estado de Conservación: No consta

Lindero N: No consta

Lindero S: No consta

Lindero E: No consta

Lindero O: No consta

Coordenadas: No consta

Coordenadas Geográficas: 36.7966262, -2.6797529

Descripción: No consta

DATOS CATASTRALES

Referencia Catastral: 8626805WF2782N0001RP

Valoración Catastral: 43.375,50 €

Suelo Catastral: 43.375,50 €

Construcción Catastral: 0,00 €

IMÁGENES

Generada a partir de la cartografía catastral (INSPIRE) y la ortofoto PNOA del IGN; recuadro de situación sobre base IGN.